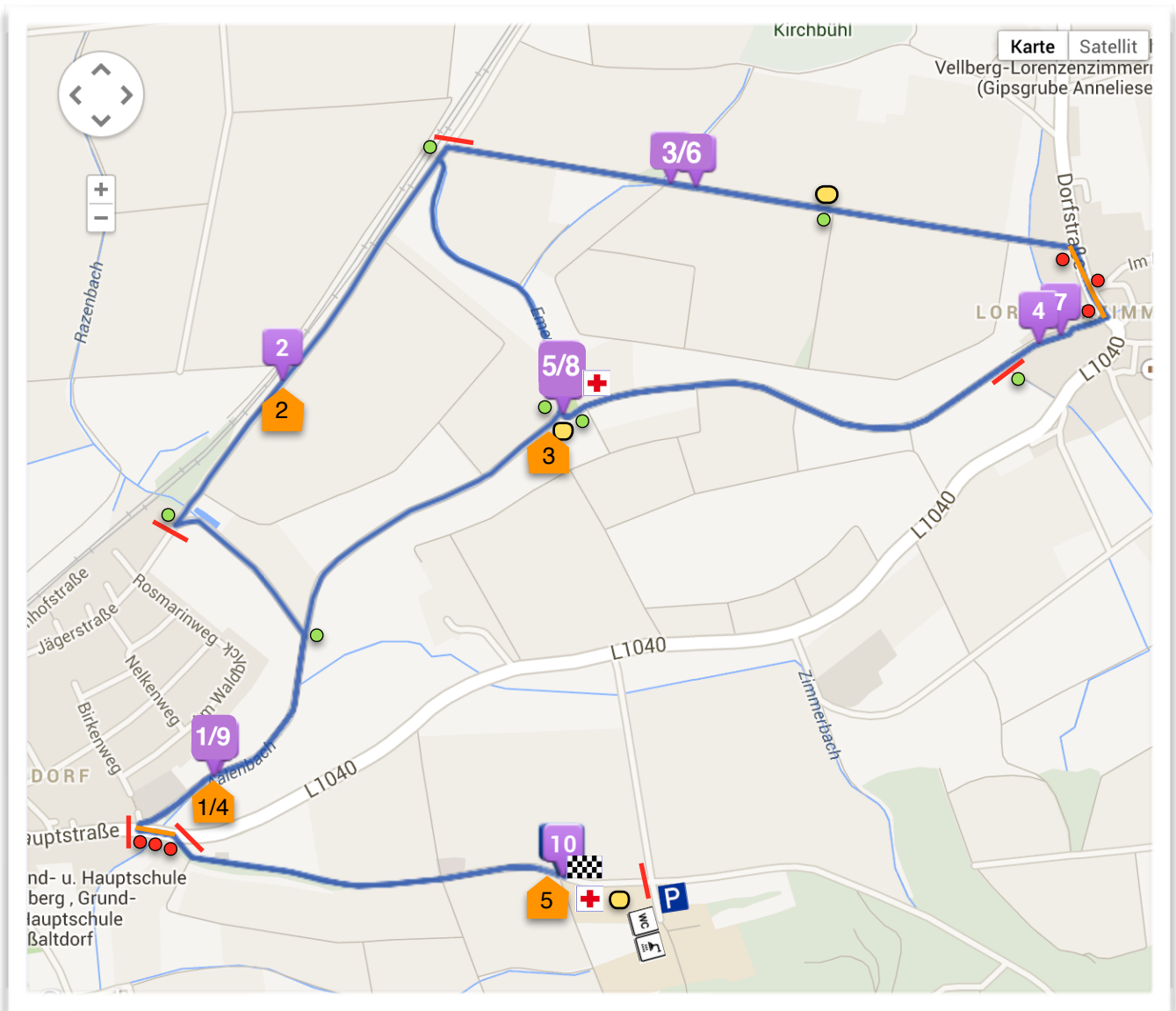










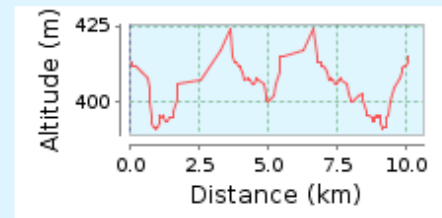
Streckenpläne - Aalenbach-Lauf-Trophy





Symbole:

-  Start und Ziel
-  zeitweise Strassensperre 19:00 - 20:30 Uhr
-  öffentliche Strasse oder Gehweg
-  Getränkestation
-  Erste Hilfe
-  Streckenposten
-  Feuerwehr
-  Dusche / WC / Anmeldung

Höhendaten



Höhendifferenz 33 Meter (391 bis 424 Meter)
 Gesamtanstieg 84 Meter
 Gesamtabstieg 82 Meter

-  5 km Strecke (Hobbylauf & Walking)
-  10 km Strecke (Volkslauf)